



Styrelsen for Grøn  
Arealomlægning og Vandmiljø

# Vejledning om afgivelse af hensigtserklæring om vådlægning

---

Sådan afgiver du en hensigtserklæring om vådlægning

Marts 2026



# Indhold

Vejledning om afgivelse af hensigtserklæring om vådlægning .....	1
<b>Indledning</b> .....	3
<b>Rammer for afgivelse af hensigtserklæring om vådlægning</b> .....	3
Hvorfor afgive hensigtserklæring.....	3
Hvem kan afgive hensigtserklæringer .....	3
Arealer til afgivelse af hensigtserklæring og forudsætninger for medtælling af vådlægningseffekt .....	3
På hvilke arealer kan der afgives hensigtserklæring .....	3
<b>Medtælling af vådlægningseffekten</b> .....	4
Særligt om midlertidig ekstensivering og skitseprojekter i MARS.....	4
Hvornår kan du afgive dine hensigtserklæringer .....	4
Hvad sker der efter du har afgivet din hensigtserklæring .....	4
<b>Trin-for-trin – Teknisk vejledning til afgivelse af hensigtserklæring om vådlægning</b> .....	6
Udpeg areal i MARS.....	6
Vælg kort til udpegning .....	6
Udpeg areal til hensigtserklæring .....	7
Se oplysninger om arealet og naviger til selvbetjeningsløsning.....	8
Udfyld oplysninger i selvbetjeningsløsningen .....	9
Side 1: Ansøgerinformation.....	9
Side 2: Arealinformation.....	12
Side 3: Opsummering.....	14
Kvittering sendes som digital post.....	15
Se dine afgivne hensigtserklæringer i MARS .....	15
<b>Bilag 1 - Arealtyper og afgrødekoder der kan opnå medtalt vådlægningseffekt</b> .....	16

## Indledning

I denne tekniske vejledning kan du læse om, hvordan du afgiver hensigtserklæring om at lade et areal indgå i et kommende vådlægningsprojekt.

Hensigtserklæringen afgives gennem MARS (Multifunktionel Arealregistrering), der er en digital platform, der samler og understøtter alle indsatser på arealer, der er med til at realisere de nationale mål for kvælstofreduktion, udtagning af kulstofrige lavbundsjord og skovrejsning, som beskrevet i Aftalen om Implementering af et Grønt Danmark. Du kan læse mere i den [faglige vejledning til MARS](#) om baggrund, indsatser og de forskellige muligheder du har, for at bruge MARS i forbindelse med blandt andet screening af dine arealer.

## Rammer for afgivelse af hensigtserklæring om vådlægning

### Hvorfor afgive hensigtserklæring

Afgivelsen af hensigtserklæringer kan ses som en håndsoprækning om, hvilke arealer der er en vilje til og ønske om at tage del i den arealomlægning der sker i forbindelse med den grønne trepartsaftale. Afgivelsen af hensigtserklæring er en éngangsmulighed i 2026. Du tilkendegiver således din hensigt om at lade et specifikt areal indgå i et kommende vådlægningsprojekt.

### Hvem kan afgive hensigtserklæringer

Hvis du er lodsejer, forpagter eller konsulent kan du afgive en hensigtserklæring om, at et areal skal indgå i et kommende vådlægningsprojekt. Hvis du ikke er ejer af arealet, forudsætter hensigtserklæringen, at du har afstemt hensigten med lodsejeren.

## Arealer til afgivelse af hensigtserklæring og forudsætninger for medtælling af vådlægningseffekt

### På hvilke arealer kan der afgives hensigtserklæring

En forudsætning for, at du kan afgive hensigtserklæring om et areal er, at arealet er søgt ekstensiveret gennem ordningen for midlertidig ekstensivering i 2026, indberettet til opfyldelse af GLM 10-kravet eller ansøgt grundbetaling til vinterafgrøder i 2026 (= arealer relevante for hensigtserklæringer).

Ansøgning om midlertidig ekstensivering og indberetning af GLM 10 samt ansøgning om grundbetaling til vinterafgrøder, foretages i Fællesskemaet. Du kan i bilag 1 til vejledningen se hvilke arealtyper og afgrødekoder, der har mulighed for at opnå medtalt vådlægningseffekt.

Dagen efter et areal, der er relevant for hensigtserklæringer, er ansøgt i Fællesskemaet, vil arealet være synligt i MARS. I MARS kan du logge ind og udpege arealet og, derefter afgive din hensigtserklæring til det. Nedenfor finder du en trin-for-trin vejledning til, hvordan du udpeger

dit areal i MARS og udfylder den digitale hensigtserklæring. Der kan afgives hensigtserklæring for ét areal ad gangen.

Vær opmærksom på at der vil skulle afgives én hensigtserklæring pr. areal, og at det ikke er muligt at afgive hensigtserklæringer for flere arealer samtidigt.

### **Medtælling af vådlægnings-effekten**

Såfremt arealet, der afgives hensigtserklæring om, opfylder en række forudsætninger i 2026, medregnes vådlægnings-effekten af arealet, selvom projektet endnu ikke er realiseret, i grundlaget for markregulering i 2027.

Blandt forudsætningerne er at arealet skal indgå i enten et skitseprojekt for et vådlægningsprojekt eller et igangværende vådlægningsprojekt. Arealet skal desuden være beliggende i et opland, der foreløbigt er kategoriseret som et særligt udfordret område, et akutområde eller et opland som yderligere kategoriseres som et af disse ved opdateringen af oplande inden udmelding af udledningskvoter i september 2026.

Du kan læse mere om kategoriseringen af oplande [her](#).

For at opretholde den medtalte vådlægnings-effekt på arealet i reguleringsåret 2028 og de efterfølgende år, skal der være fremdrift hen mod vådlægning i 2030. Samtidig skal arealet være ekstensiveret gennem ekstensiveringsordningerne eller vådlægningsordningerne.

Du kan læse om alle forudsætningerne og om trappemodell for fremdrift mod vådlægning [her](#).

### **Særligt om midlertidig ekstensivering og skitseprojekter i MARS**

Hvis arealet, du har ansøgt under Midlertidig ekstensivering i 2026 og afgivet hensigtserklæring til ikke indgår i et skitseprojekt i omlægningsplanerne eller et igangværende vådlægningsprojekt, kan du kontakte din kommune med en anmodning om at få indtegnet et skitseprojekt på arealet. Dette gøres ved at sende en mail til kommunen med titlen "skitseprojekt ifm. hensigtserklæring".

Bemærk, at kommunerne skal indtegne et skitseprojekt på arealet med hensigtserklæring senest d. 4. maj 2026, for at det kan indgå i opgørelsen af den medtalte vådlægnings-effekt.

### **Hvornår kan du afgive dine hensigtserklæringer**

Det er muligt at afgive hensigtserklæringer i perioden **8. april 2026 – 3. maj 2026**, begge dage inklusiv.

Er dit areal ansøgt eller indberettet i Fællesskemaet for 2026 inden den 8. april, vil det være muligt at afgive hensigtserklæring til arealet fra den 8. april. Hvis der ikke er ansøgt eller indberettet på arealet endnu, kan der afgives hensigtserklæring dagen efter, der er ansøgt eller indberettet. Der kan senest afgives hensigtserklæringer d. 3. maj 2026. Da der er en dags overførselstid fra arealet ansøges eller indberettes i Fællesskemaet til det fremgår i MARS skal du derfor senest dagen før have ansøgt eller indberettet arealet i Fællesskemaet.

### **Hvad sker der efter du har afgivet din hensigtserklæring**

Når du har afgivet din hensigtserklæring er der mulighed for at vådlægnings-effekten af arealet kan indgå i grundlaget for reguleringstrykket for 2027.

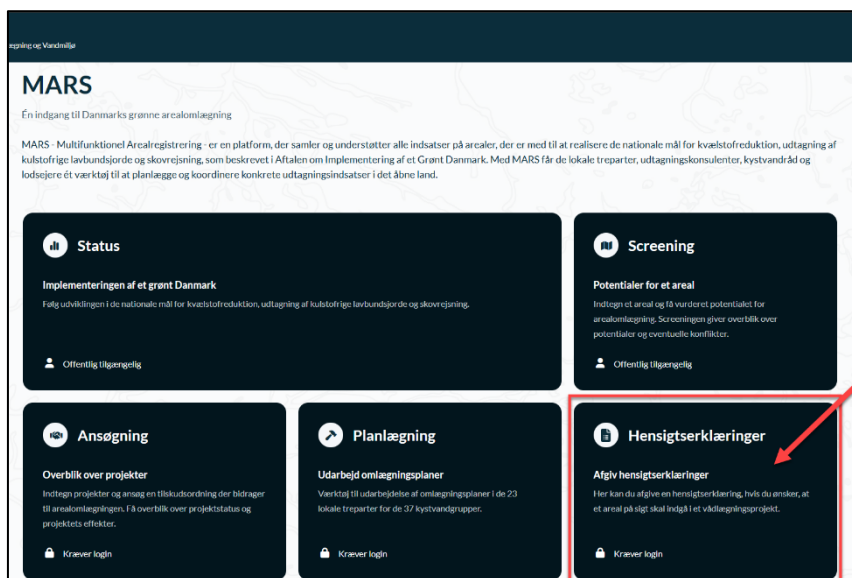
Det forventes at du, i andet halvår af 2026, vil kunne se i MARS, hvilke arealer med hensigtserklæringer, der får medtalt vådlægningseffekten i forbindelse med fastsættelsen af reguleringstrykket for 2027.

Du kan læse mere om forudsætningerne for at opretholde den medtalte vådlægningseffekt på arealet i reguleringsåret 2028 og de efterfølgende år [her](#).

# Trin-for-trin – Teknisk vejledning til afgivelse af hensigtserklæring om vådlægning

## Udpeg areal i MARS

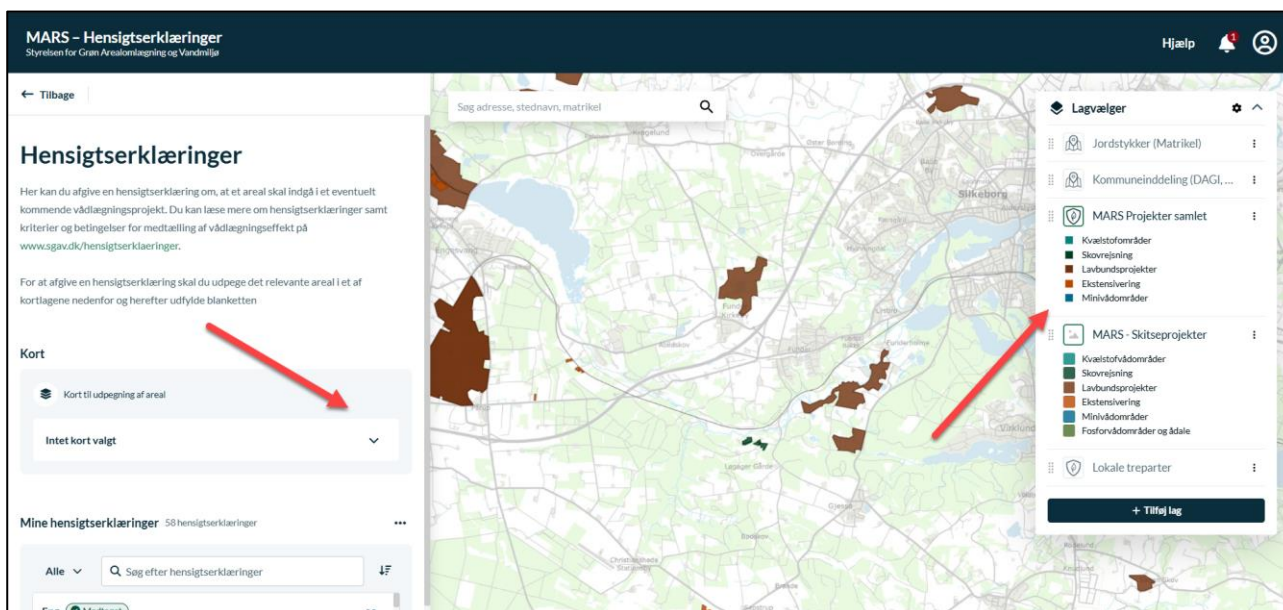
For at afgive hensigtserklæringer skal der i MARS (mars.sgav.dk), navigeres til hensigtserklæringsmodulet (Billede 1). Når du har trykket på hensigtserklæringsmodulet, vil du blive bedt om at logge ind med mitID, hvis du ikke allerede er logget ind.



Billede 1: mars.sgav.dk forside

## Vælg kort til udpegning

Når du har logget ind i modulet kan du, i menuen i venstre side, vælge hvilket kort du vil bruge til udpegning af arealer. Du kan vælge mellem kort med relevante arealer fra Fællesskemaet ansøgt til Midlertidig ekstensivering i 2026, arealer med GLM 10 i 2026 eller arealer med vinterafgrøder i 2026 og vælge det kort, der indeholder det areal du vil afgive hensigtserklæring på. Relevante arealer indmeldt i Fællesskemaet, vil fremgå af MARS dagen efter de er indmeldt i Fællesskemaet. I lagvælgeren i højre side kan du se kortlagene "MARS – Skitseprojekt" og "MARS – Projekter samlet". Lagene er aktiveret, så du kan se om arealet du vil udpege, overlapper med et skitse- eller ansøgt projekt (Billede 2).



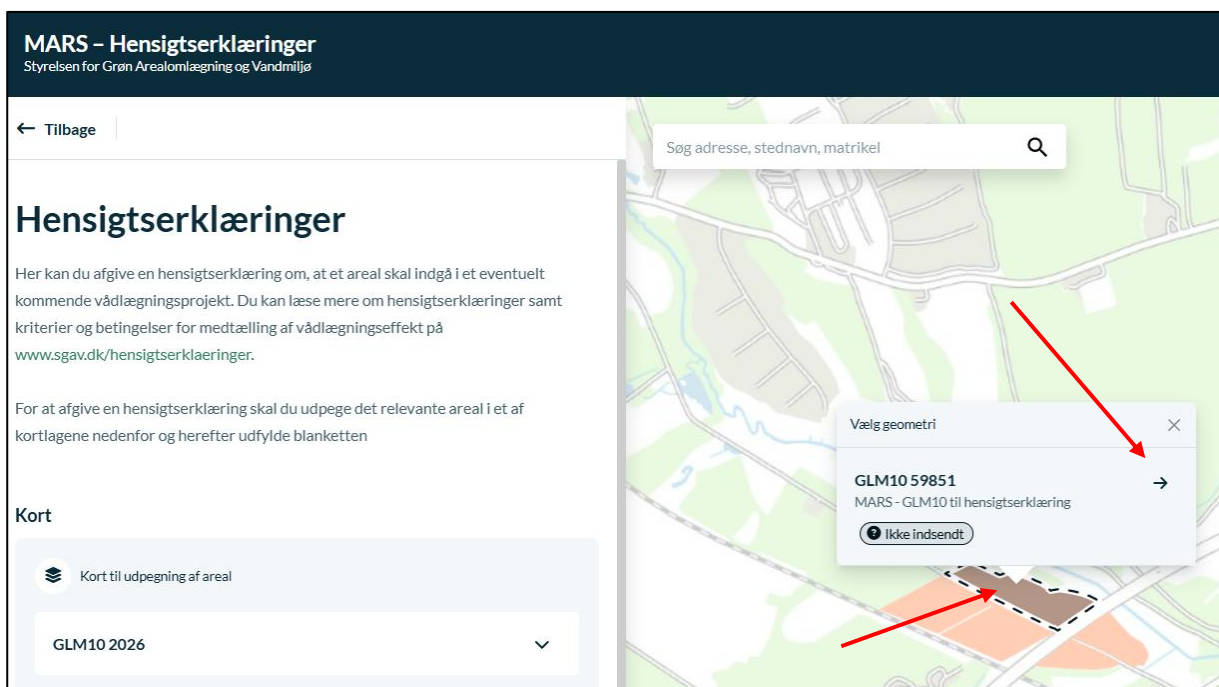
Billede 2: Hensigtserklæringer

## Udpeg areal til hensigtserklæring

Når du har valgt dit kort til udpegning af areal kan du fremsøge arealet ved enten at panorere til det i kortet eller vha. adresse- eller matrikelsøgning.

Når du har fundet det areal ud ønsker at indsende en hensigtserklæring på, kan du udpege det ved at trykke på geometrien på kortet (Billede 3).

Når du trykker på geometrien i kortet, åbnes en boks for geometrien. Tryk på pilen i boksen for at vælge arealet.

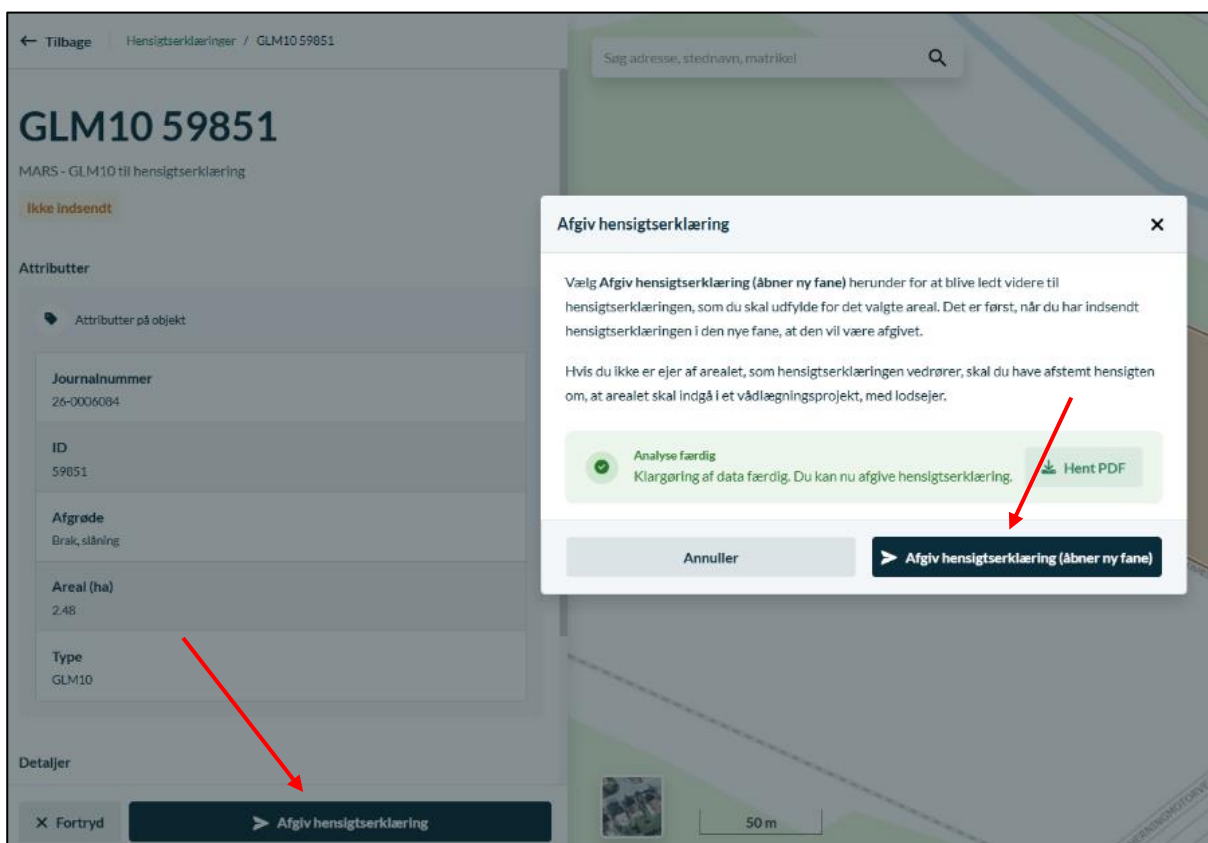


Billede 3: GLM10 kort og udpeget areal

## Se oplysninger om arealet og naviger til selvbetjeningsløsning

I vinduet der åbnes kan du se en række oplysninger om det valgte areal. Tryk på Afgiv hensigtserklæring nederst i venstre side. Der åbnes en pop-up boks. Her kan du hente en PDF med de oplysninger MARS sender videre til selvbetjeningsløsningen, hvor du afgiver din hensigtserklæring.

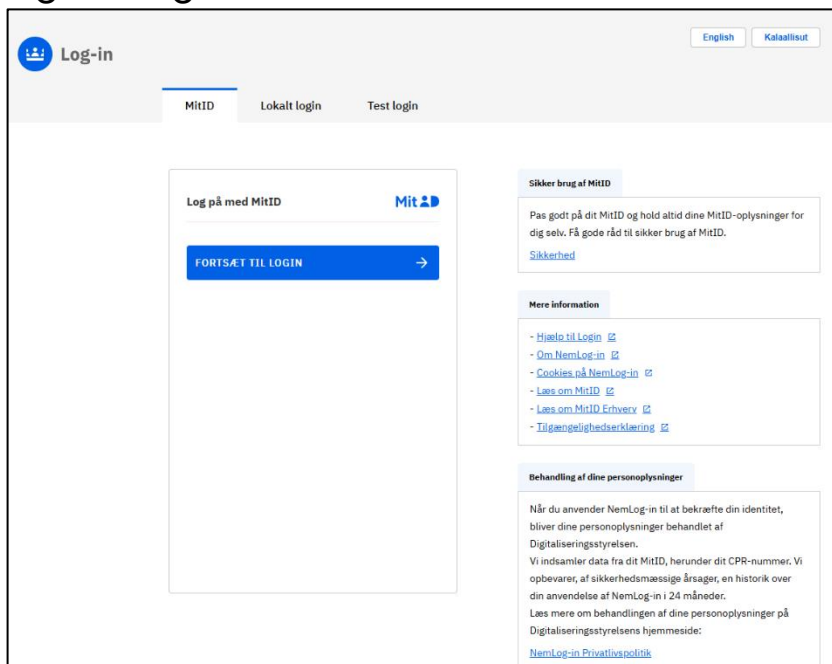
Klik på Afgiv hensigtserklæring (åbner ny fane) for at åbne selvbetjeningsløsningen hvor du skal angive en række oplysninger og erklære selve hensigten.



Billede 4 Pop-up vindue til at downloade PDF

## Udfyld oplysninger i selvbetjeningsløsningen

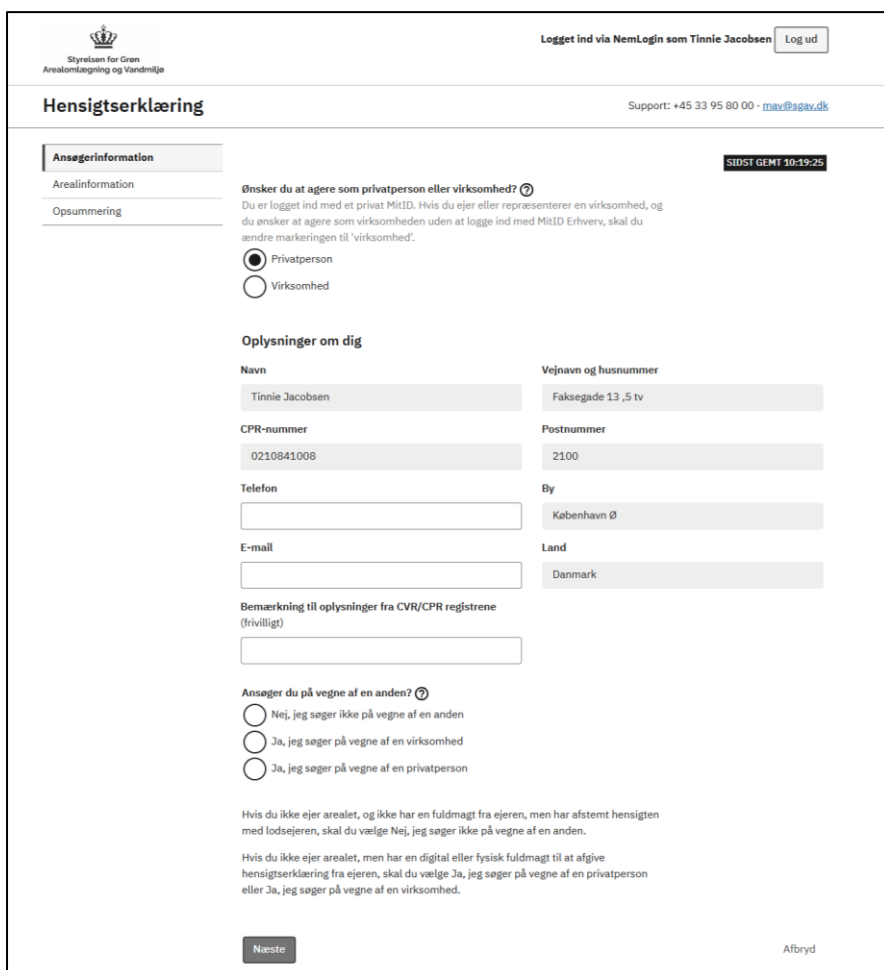
Log ind med MitID:



Billede 5: MitID Log-in

## Side 1: Ansøgerinformation

Her hentes oplysningerne automatisk ind fra CPR/CVR-registeret. De hvide felter skal udfyldes med mindre "(frivilligt)" er angivet.



Billede 6: Ansøgerinformation

### Ansøgning på vegne af andre

Nederst på side 1 skal det angives om du ansøger på vegne af en anden.

Hvis man selv er lodsejer vælges der "Nej, jeg søger ikke på vegne af en anden".

Denne skal du også vælge, hvis du søger på vegne af lodsejer, og ikke er i besiddelse af en fysisk eller digital fuldmagt, men alene har afstemt hensigten med lodsejeren.

Hvis der vælges "Nej, jeg søger ikke på vegne af en anden" og du ikke ejer arealet, vil du senere i selvbetjeningen blive mødt med et ekstra erklæringsspørgsmål, hvor du erklærer at hensigten er afstemt med lodsejer.

### Digital fuldmagt

Hvis der vælges "Ja, jeg søger på vegne af en virksomhed" eller "Ja, jeg søger på vegne af en privatperson" vil der blive vist en liste over de digitale fuldmagter du har modtaget fra andre. Her vælger du den der skal tilknyttes hensigtserklæringen og e-mail for ansøgeren angives.

The screenshot shows a web form for applying on behalf of another person. At the top, there is a question: "Ansøger du på vegne af en anden?" with three radio button options: "Nej, jeg søger ikke på vegne af en anden", "Ja, jeg søger på vegne af en virksomhed", and "Ja, jeg søger på vegne af en privatperson". A red arrow points to the third option. Below this, there are two paragraphs of text explaining the requirements for each option. The "Digitale fuldmagter" section follows, with a sub-header "Liste af CPR fuldmagter (frivilligt)". It contains a table with three rows, each representing a different person's CPR number and a checkbox to select them as the main applicant. A red arrow points to the checkbox for the first row. Below the table, there is a checkbox for "Jeg har en Fysisk Fuldmagt, ikke en Digital Fuldmagt". The "Oplysninger om den du søger på vegne af" section contains a button "Hent oplysninger på hovedansøgeren" and several input fields for personal information: "Navn" (Tinnie Jacobsen), "Vejnavn og husnummer" (Faksegade 13,5 tv), "CPR-nummer" (0210841008), "Postnummer" (2100), "E-mail" (with a red arrow pointing to the input field), "By" (København Ø), and "Land" (Danmark). At the bottom, there are two buttons: "Næste" and "Afbryd".

Billede 7: På vegne af en anden - Digital Fuldmagt

### Fysisk fuldmagt

Hvis du ikke har en digital fuldmagt men i stedet har en fysisk fuldmagt vælges "Jeg har en fysisk fuldmagt, ikke en Digital Fuldmagt"

Herefter vil der vises felter hvor oplysninger om den du søger på vegne af skal indtastes. Nederst skal fuldmagten vedhæftes.

Ansøger du på vegne af en anden? ⓘ

Nej, jeg søger ikke på vegne af en anden

Ja, jeg søger på vegne af en virksomhed

Ja, jeg søger på vegne af en privatperson

Hvis du ikke ejer arealet, og ikke har en fuldmagt fra ejeren, men har afstemt hensigten med lodsejeren, skal du vælge Nej, jeg søger ikke på vegne af en anden.

Hvis du ikke ejer arealet, men har en digital eller fysisk fuldmagt til at afgive hensigtserklæring fra ejeren, skal du vælge Ja, jeg søger på vegne af en privatperson eller Ja, jeg søger på vegne af en virksomhed.

Jeg har en Fysisk Fuldmagt, ikke en Digital Fuldmagt

Oplysninger om den du søger på vegne af

Navn  Vejnavn og husnummer

CPR-nummer  Postnummer

E-mail  By

Vedhæft fuldmagt fra den, du søger på vegne af  Land

Benyt fuldmagtsskabelon som findes på ordningens hjemmeside.

Billede 8: På vegne af en anden - Fysisk Fuldmagt

## Side 2: Arealinformation

Denne side udfyldes automatisk med oplysningerne fra MARS.

I bunden af siden skal du angive din kapacitet, hvormed hensigtsserklæringen indsendes. Herefter afgives erklæring om fremtidig anvendelse (Vådlægning)

### Hensigtsserklæring

Support: +45 33 95 80 00 · [mav@sgav.dk](mailto:mav@sgav.dk)

[Ansøgerinformation](#) ✓

**Arealinformation**

[Opsummering](#)

#### Generelt

Titel på hensigtsserklæringen  
GLM10 51115

#### Matrikler

Matrikler

1 ud af 3

Matrikel nr. der er omfattet af hensigtsserklæringen?  
2k

Ejerlav (by og sogn)  
Tystrup By, St. Fuglede

Kommune  
Kalundborg

BFE-nr./SFE-nr  
9342236

2 ud af 3

Matrikel nr. der er omfattet af hensigtsserklæringen?  
7000d

Ejerlav (by og sogn)  
Tystrup By, St. Fuglede

Kommune  
Kalundborg

BFE-nr./SFE-nr  
7925157

3 ud af 3

Matrikel nr. der er omfattet af hensigtsserklæringen?  
7m

Ejerlav (by og sogn)  
Tystrup By, St. Fuglede

Kommune  
Kalundborg

BFE-nr./SFE-nr  
8294278

#### Lodsejeroplysninger

Med hvilken kapacitet indsender du hensigtsserklæringen?

Ejer

Forpagter

Konsulent

Andet

#### Erklæring om fremtidig anvendelse (Vådlægning)

Jeg erklærer, at jeg har til hensigt at lade arealet, som fremgår af denne hensigtsserklæring, indgå i et kommende vådlægningsprojekt.

Jeg er indforstået med, at arealer omfattet af denne hensigtsserklæring vil blive udstillet offentligt i MARS. Dette sker med henblik på, at de lokale treparter kan inddrage arealerne i deres omlægningsplaner.

◀ Forrige **Næste**

Alfbyrd

Billede 9: Arealinformation

### **Kapacitet**

Hvis du ikke har tilføjet en digital eller fysisk fuldmagt på side 1 og du vælger "Forpagter, Konsulent eller Andet" vil der udfolde sig obligatoriske felter om lodsejeren, som skal udfyldes.

Herudover skal du erklære at hensigten er afstemt med lodsejeren og i den forbindelse bekræfte at du har videreformidlet link vedr. styrelsens persondatapolitik til lodsejeren (<https://sgavmst.dk/om-os/persondatubeskyttelse/hensigtserklaering>).

Med hvilken kapacitet indsender du hensigtserklæringen?

Ejer

Forpagter

Konsulent

Andet

Du skal herunder angive oplysninger på lodsejeren.

Lodsejers navn

Adresse

Post nr

By

Telefon nr

E-mail

Jeg bekræfter, at jeg har videreformidlet nedenstående link vedr. styrelsens persondatapolitik til lodsejeren <https://sgavmst.dk/om-os/persondatubeskyttelse/hensigtserklaering>

Billede 10: Oplysninger om lodsejer

### Side 3: Opsummering

Den sidste side i selvbetjeningen er en opsummeringside, hvor du kan kontrollere, at alle indtastede oplysninger er korrekte. Når du er tilfreds med din hensigtserklæring benyttes "Send" knappen i bunden af siden.

Styrelsen for Grøn  
Arealomlægning og Vandmiljø

Logget ind via NemLogin som Tinnie Jacobsen Log ud

## Hensigtserklæring

Support: +45 33 95 80 00 · [mav@sagav.dk](mailto:mav@sagav.dk)

- Ansøjerinformation ✓
- Arealinformation ✓
- Opsummering**

### Ansøjerinformation Gå til siden

Ønsker du at agere som privatperson eller virksomhed?	Privatperson
Navn	Tinnie Jacobsen
CPR-nummer	0210841008
Telefon	67564534
E-mail	JKJ@JK.kh
Bemærkning til oplysninger fra CVR/CPR registrene	
Vejnavn og husnummer	Faksegade 13,5 tv
Postnummer	2100
By	København Ø
Land	Danmark
Ansøger du på vegne af en anden?	Nej, jeg søger ikke på vegne af en anden

### Arealinformation Gå til siden

Titel på hensigtserklæringen	GLM10 51115
Matrikler	–
1	–
Matrikel nr. der er omfattet af hensigtserklæringen?	2k
Ejerlav (by og Sogn)	Tystrup By, St. Fuglede
Kommune	Kalundborg
BFE-nr./SFE-nr	9342236
2	–
Matrikel nr. der er omfattet af hensigtserklæringen?	7000d
Ejerlav (by og Sogn)	Tystrup By, St. Fuglede
Kommune	Kalundborg
BFE-nr./SFE-nr	7925157
3	–
Matrikel nr. der er omfattet af hensigtserklæringen?	7m
Ejerlav (by og Sogn)	Tystrup By, St. Fuglede
Kommune	Kalundborg
BFE-nr./SFE-nr	8294278
Med hvilken kapacitet indsender du hensigtserklæringen?	Ejer
Jeg erklærer, at jeg har til hensigt at lade arealet, som fremgår af denne hensigtserklæring, indgå i et kommende vådlægningsprojekt.	✓
Jeg er indforstået med, at arealer omfattet af denne hensigtserklæring vil blive udstillet offentligt i MARS. Dette sker med henblik på, at de lokale trepartar kan inddrage arealerne i deres omlægningsplaner.	✓

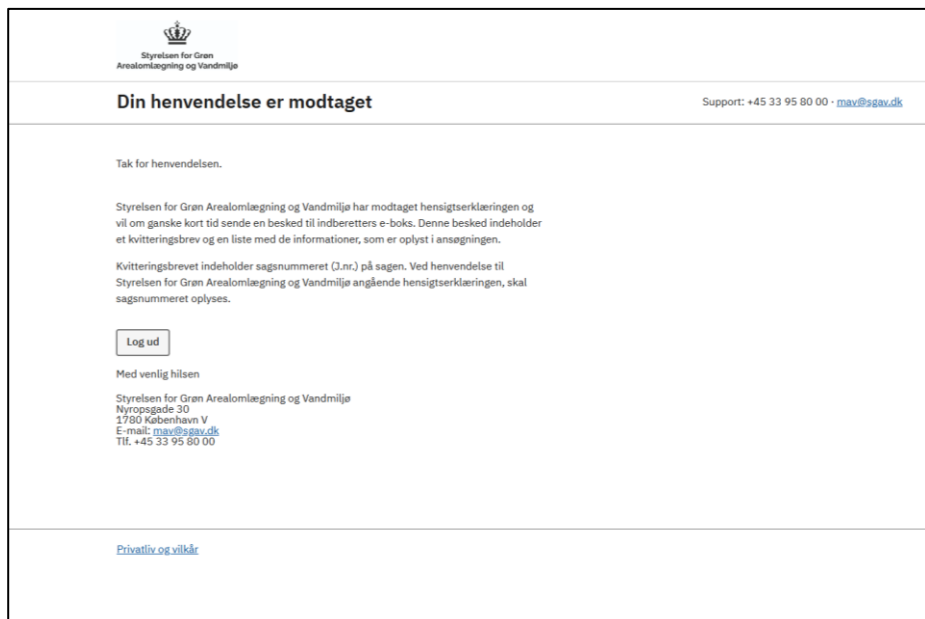
◀ Forrige Send Afbryd

[Privatliv og vilkår](#)

Billede 11: Opsummering af hensigtserklæringen

## Kvittering sendes som digital post

Vi sender en kvittering med en kopi af den indsendte erklæring til din e-boks, når du har indsendt hensigtserklæringen er indsendt vil der blive sendt en kvittering

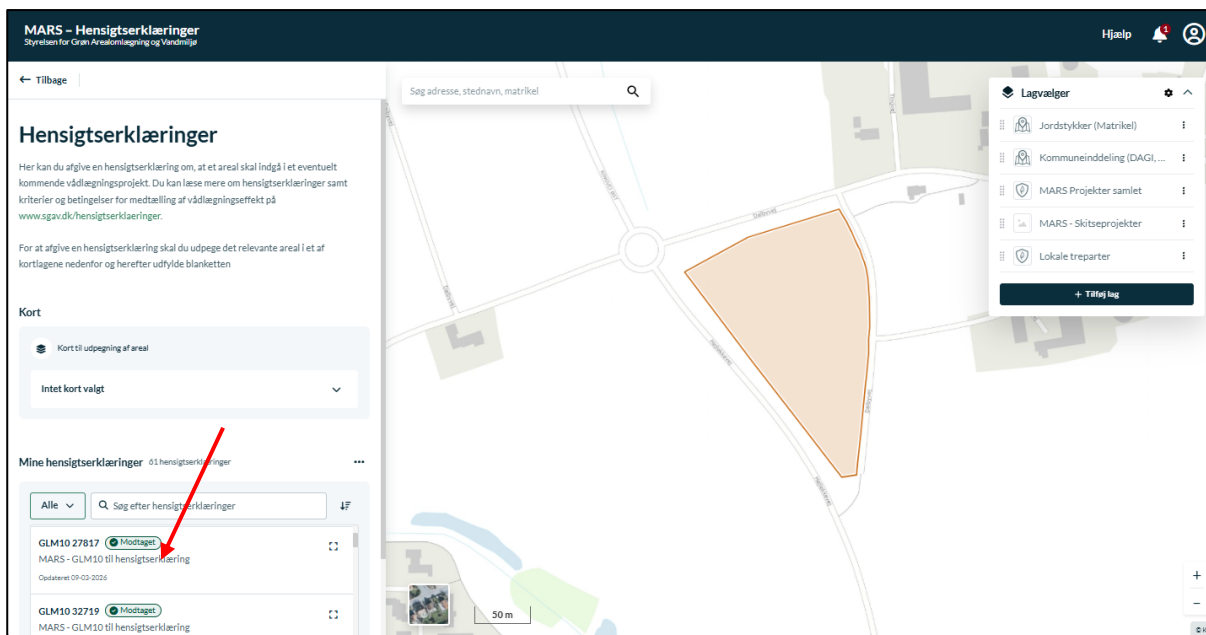


Billede 12: Din henvendelse er modtaget, log-ud side

## Se dine afgivne hensigtserklæringer i MARS

Når du har indsendt din hensigtserklæring i selvbetjeningen, vil arealet med hensigtserklæring findes i menuen i venstre side af hensigtserklæringsmodulet under "Mine hensigtserklæringer" (Billede 13). En indsendt hensigtserklæring vil have status "Modtaget".

Hvis hensigtserklæringen endnu ikke er indsendt i selvbetjeningsløsningen vil den have status "Ikke indsendt" og hvis du har annulleret din hensigtserklæring vil den fremgå med status "Annulleret".



Billede 13: Se afgivne hensigtserklæringer i MARS

## Bilag 1 - Arealtyper og afgrødekoder der kan opnå medtalt vådlægningseffekt

Af denne oversigt kan du se, hvilke arealtyper og specifikke afgrødekoder som Styrelsen for Grøn Arealomlægning og Vandmiljø medtager i opgørelsen for medtalt vådlægningseffekt.

*Oversigt over GLM 10- arealer og elementer der kan opnå medtalt vådlægningseffekt*

Afgrødekode	Navn
310	Brak, slåning
324	Blomsterbrak
342	Bestøverbrak
-	Småbiotoper (skal tegnes ind i kortlaget over småbiotoper i Internet Markkort)

*Oversigt over element og arealer til midlertidig ekstensivering, der kan opnå medtalt vådlægningseffekt*

Afgrødekode	Navn
310	Brak, slåning
324	Blomsterbrak
342	Bestøverbrak
-	Småbiotoper (skal tegnes ind i kortlaget over småbiotoper i Internet Markkort)

*Oversigt over afgrødekoder for arealer med vinterafgrøder, der kan opnå medtalt vådlægningseffekt*

Afgrødekode	Navn
9	Vinterspelt
10	Vinterbyg
11	Vinterhvede
13	Vinterhvede, brødhvede
14	Vinterrug
15	Vinterhybridrug
16	Vintertriticale
17	Blanding af efterårssåede kornarter

22	Vinterraps
57	Vinterhavre
162	Blanding, andre industriafgr.
220	Vinterbyg, helsæd
221	Vinterhvede, helsæd
222	Vinterrug, helsæd
223	Vintertriticale, helsæd
224	Blandkorn, efterårssået helsæd
235	Blanding af vinterkorn, grønkorn
236	Græs med kløver/lucerne, under 50 % bælgpl. (omdrift) efterårsudlagt i vinterkorn til grønkorn
237	Græs med kløver/lucerne, over 50 % bælgpl. (omdrift) efterårsudlagt i vinterkorn til grønkorn
706	Grønkorn af vinterbyg
707	Grønkorn af vinterhvede
708	Grønkorn af vinterhavre
709	Grønkorn af vinterrug
710	Grønkorn af hybridrug
711	Grønkorn af vintertriticale